











## LEGENDE

### Bodenfunktionen




#### Natürliche Bodenfruchtbarkeit

-  keine Funktionserfüllung
-  geringe Funktionserfüllung
-  mittlere Funktionserfüllung
-  hohe Funktionserfüllung




#### Ausgleichskörper im Wasserkreislauf

-  keine Funktionserfüllung
-  geringe Funktionserfüllung
-  mittlere Funktionserfüllung
-  hohe Funktionserfüllung



#### Filter und Puffer für Schadstoffe

-  geringe Funktionserfüllung
-  mittlere Funktionserfüllung
-  hohe Funktionserfüllung

#### Sonstige Planzeichen

-  Flurstücksgrenze
-  Geltungsbereich
-  Geltungsbereich Bebauungsplan "Industriegebiet Habichtshöfe"

### Bebauungsplan "Erweiterung Habichtshöfe", Stadt Möckmühl

Umweltbericht mit integrierter Eingriffs-/Ausgleichsbilanz und GOP	Maßstab: 1:1.250			
	Format: DIN A3			
Karte 1: Boden - Bestand und Bewertung	Datum	Zeichen		
	Kartierung	-	-	
Auftraggeber: Kaufland Logistik VZ3 GmbH & Co. KG		Kartographie	11/23	LS
		Prüfung	11/23	KS

Grundlage:  
 - Aufbereitung und Auswertung der Bodenschätzungsdaten auf Basis des ALK und ALB (LGRB 2010)  
 - Räumliches Informations- und Planungssystem (RIPS) der LUBW  
 - Amtliche Geobasisdaten © LGL (www.lgl-bw.de, Az.: 2851.9-1/19) und © BKG (www.bkg.bund.de)



planbar güthler  
 Planbar Güthler GmbH  
 Mörikestr. 28/3, 71636 Ludwigsburg  
 Tel.: 07141/91138-0, Fax: 07141/91138-29  
 E-Mail: info@planbar-guethler.de  
 Internet: www.planbar-guethler.de

verfasst:  
 Ludwigsburg,  
 08.02.2024  
