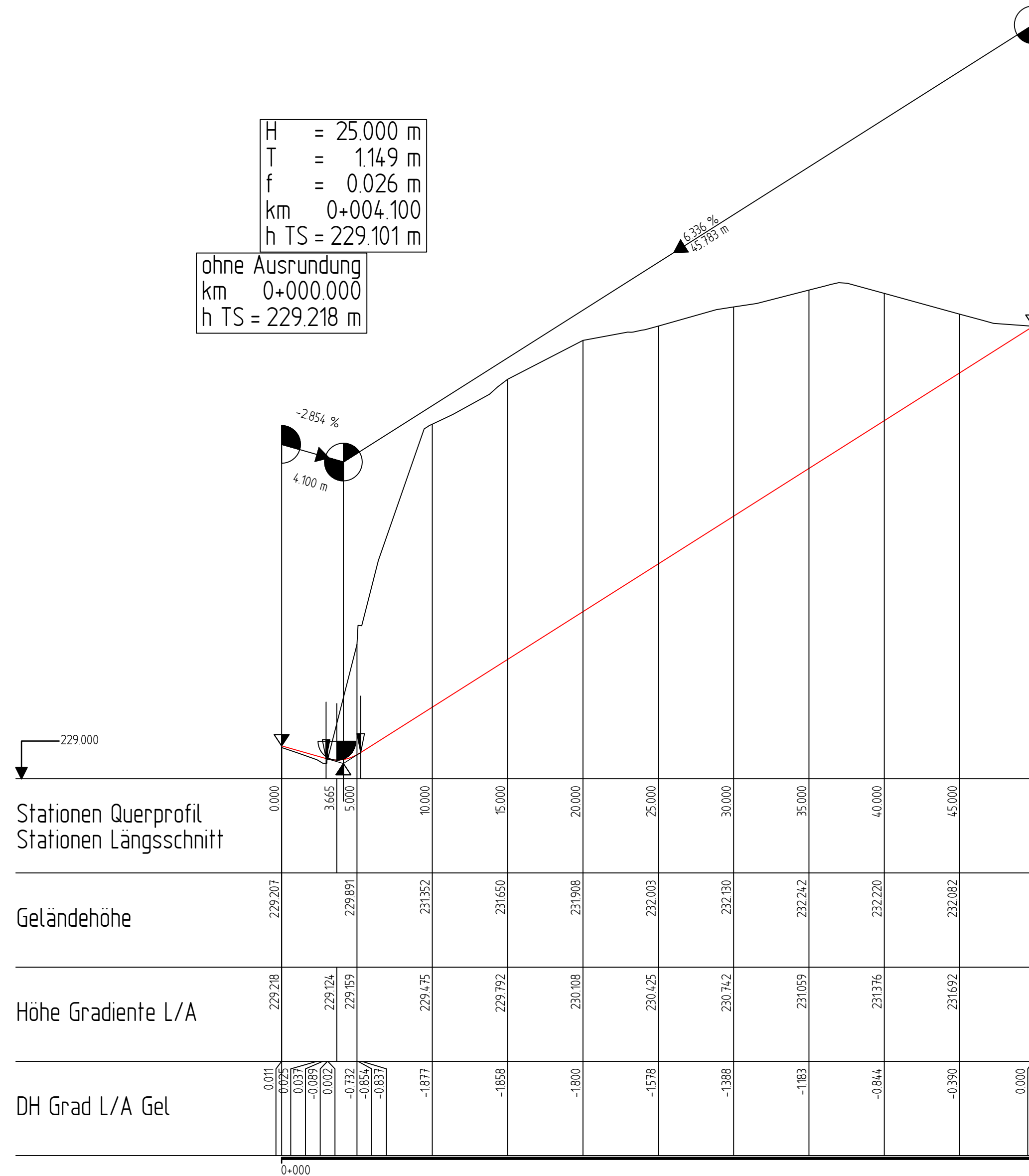


ohne Ausrundung
km 0+049.883
h TS = 232.002 m

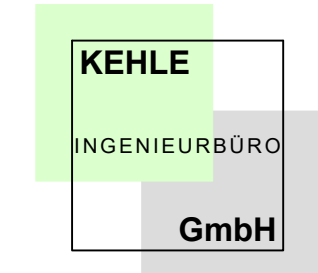
H = 25.000 m
T = 1.149 m
f = 0.026 m
km 0+004.100
h TS = 229.101 m

ohne Ausrundung
km 0+000.000
h TS = 229.218 m



Nr.	Art der Änderung und Ergänzung	Datum	Zeichen
a			
b			
c			
d			
e			

Stadtplanung Landschaftsarchitektur Umweltplanung
Verkehrsplanung Siedlungswasserwirtschaft
Wasserbau Wasserversorgung Sportanlagen
Ingenieurvermessung Geo-GIS



Kehle Ingenieurbüro GmbH
Keltergasse 5 74861 Neudenau

Tel. 06264/9282-0 Fax 06264/9282-29
email: neudenau@kehle-ing.de

Kreis Heilbronn
Stadt Möckmühl

Anlage 4-2
Plan 1 von 1

	Datum	Zeichen
bearbeitet	09.11.2023	JM
geprüft		

MöckM - Erschließungsplanung/
BPLAN 5. Änderung "Hahnenäcker"

Höhenplan
M 1:250/25

Straßenplanung

Achse 2

Vorplanung

Anerkannt:

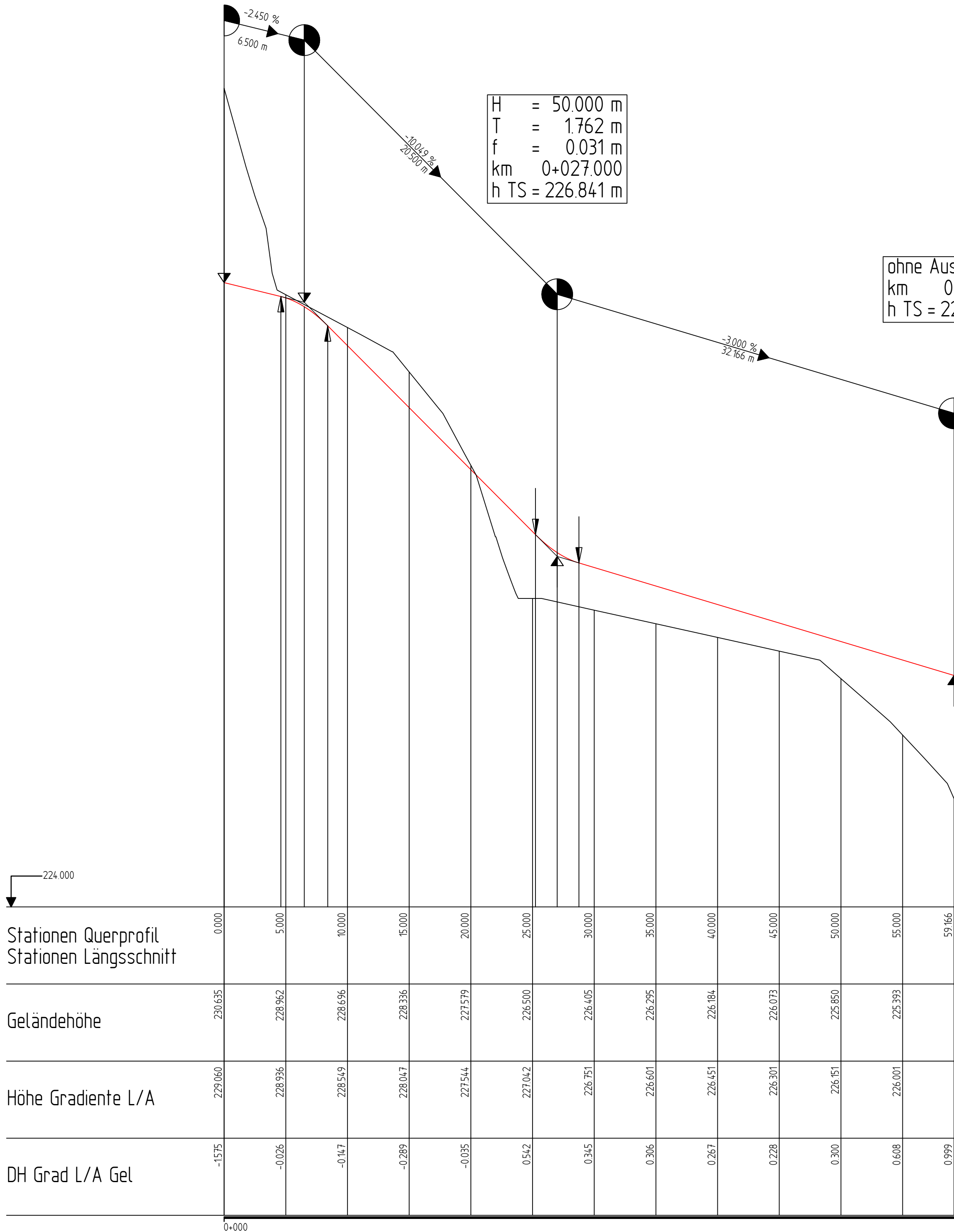
Planverfasser:

H = 50.000 m
 T = 1.900 m
 f = 0.036 m
 km 0+006.500
 h TS = 228.901 m

ohne Ausrundung
 km 0+000.000
 h TS = 229.060 m

H = 50.000 m
 T = 1.762 m
 f = 0.031 m
 km 0+027.000
 h TS = 226.841 m

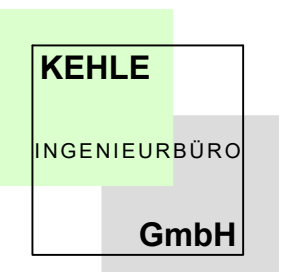
ohne Ausrundung
 km 0+059.166
 h TS = 225.876 m



Nr.	Art der Änderung und Ergänzung	Datum	Zeichen
a			
b			
c			
d			
e			

Stadtplanung Landschaftsarchitektur Umweltplanung

Verkehrsplanung Siedlungswasserwirtschaft
 Wasserbau Wasserversorgung Sportanlagen
 Ingenieurvermessung Geo-GIS



Kehle Ingenieurbüro GmbH
 Keltergasse 5 74861 Neudenau

Tel. 06264/9282-0 Fax 06264/9282-29
 email: neudenau@kehle-ing.de

Kreis Heilbronn
 Stadt Möckmühl

Anlage 4-3
 Plan 1 von 1

MöckM - Erschließungsplanung/
 BPLAN 5. Änderung "Hahnenäcker"

Straßenplanung
 Achse 3

Höhenplan
 M 1:250/25

Vorplanung

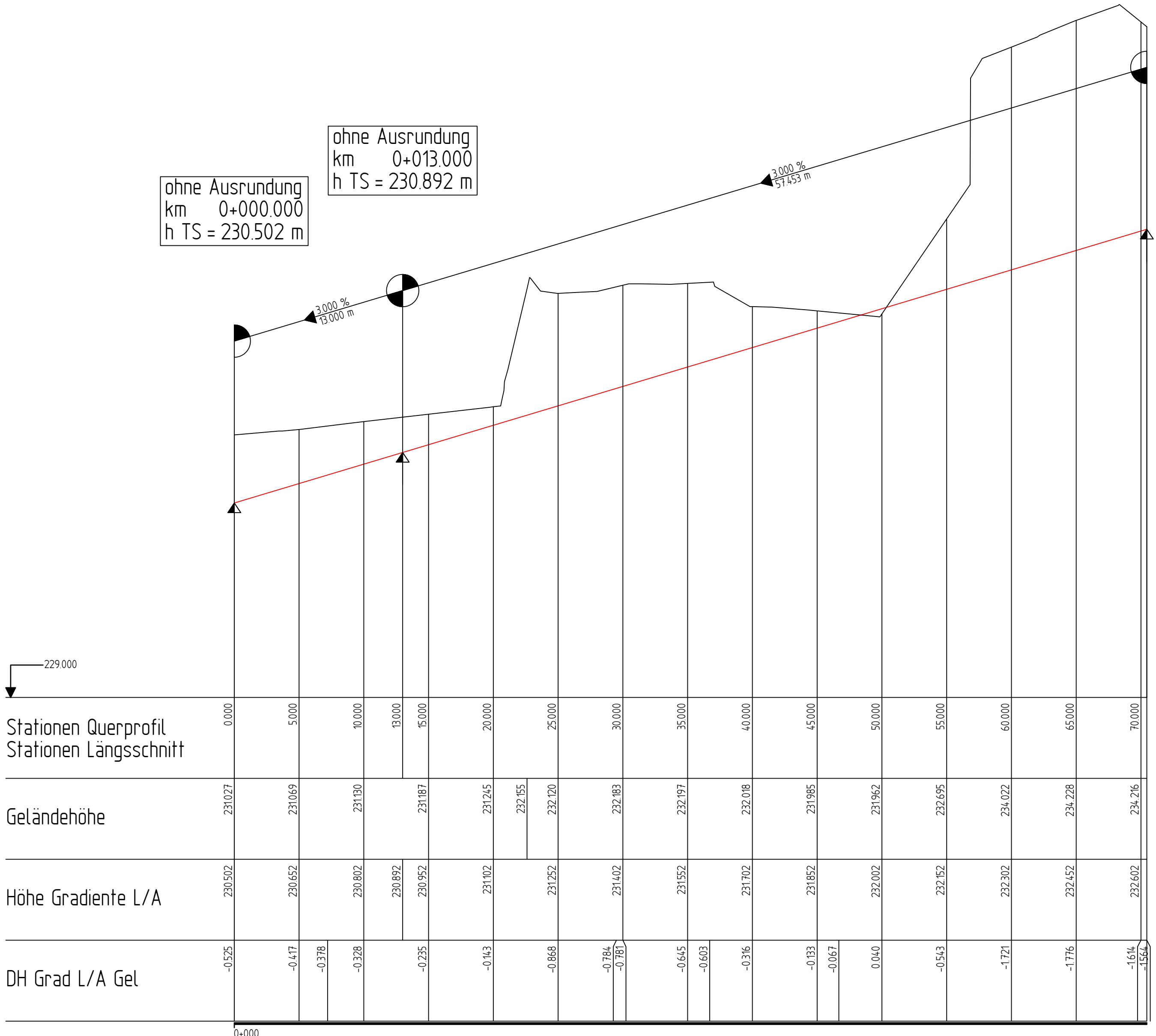
Anerkannt:

Planverfasser:

ohne Ausrundung
 km 0+070.453
 h TS = 232.615 m

ohne Ausrundung
 km 0+013.000
 h TS = 230.892 m

ohne Ausrundung
 km 0+000.000
 h TS = 230.502 m



Stationen Querprofil
 Stationen Längsschnitt

Geländehöhe

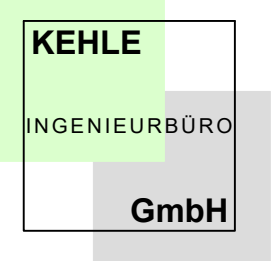
Höhe Gradiente L/A

DH Grad L/A Gel

0.000	5.000	10.000	13.000	15.000	20.000	25.000	30.000	35.000	40.000	45.000	50.000	55.000	60.000	65.000	70.000				
231027	231069	231130	231187	231245	232155	232120	232183	232197	232018	231985	231962	232695	234022	234228	234216				
230502	230652	230802	230892	230952	231102	231252	231402	231552	231702	231852	232002	232152	232302	232452	232602				
-0.525	-0.417	-0.378	-0.328	-0.235	-0.143	-0.868	-0.784	-0.781	-0.645	-0.603	-0.316	-0.133	-0.067	0.040	-0.543	-1.721	-1.776	-1.614	-1.564

Nr.	Art der Änderung und Ergänzung	Datum	Zeichen
a			
b			
c			
d			
e			

Stadtplanung Landschaftsarchitektur Umweltplanung
 Verkehrsplanung Siedlungswasserwirtschaft
 Wasserbau Wasserversorgung Sportanlagen
 Ingenieurvermessung Geo-GIS



Kehle Ingenieurbüro GmbH
 Keltergasse 5 74861 Neudenau
 Tel. 06264/9282-0 Fax 06264/9282-29
 email: neudenau@kehle-ing.de

Kreis Heilbronn
 Stadt Möckmühl

Anlage 4-4
 Plan 1 von 1

MöckM - Erschließungsplanung/
 BPLAN 5. Änderung "Hahnenäcker"
 Straßenplanung
 Achse 4

	Datum	Zeichen
bearbeitet	09.11.2023	JM
geprüft		

Höhenplan
 M 1:250/25

Vorplanung

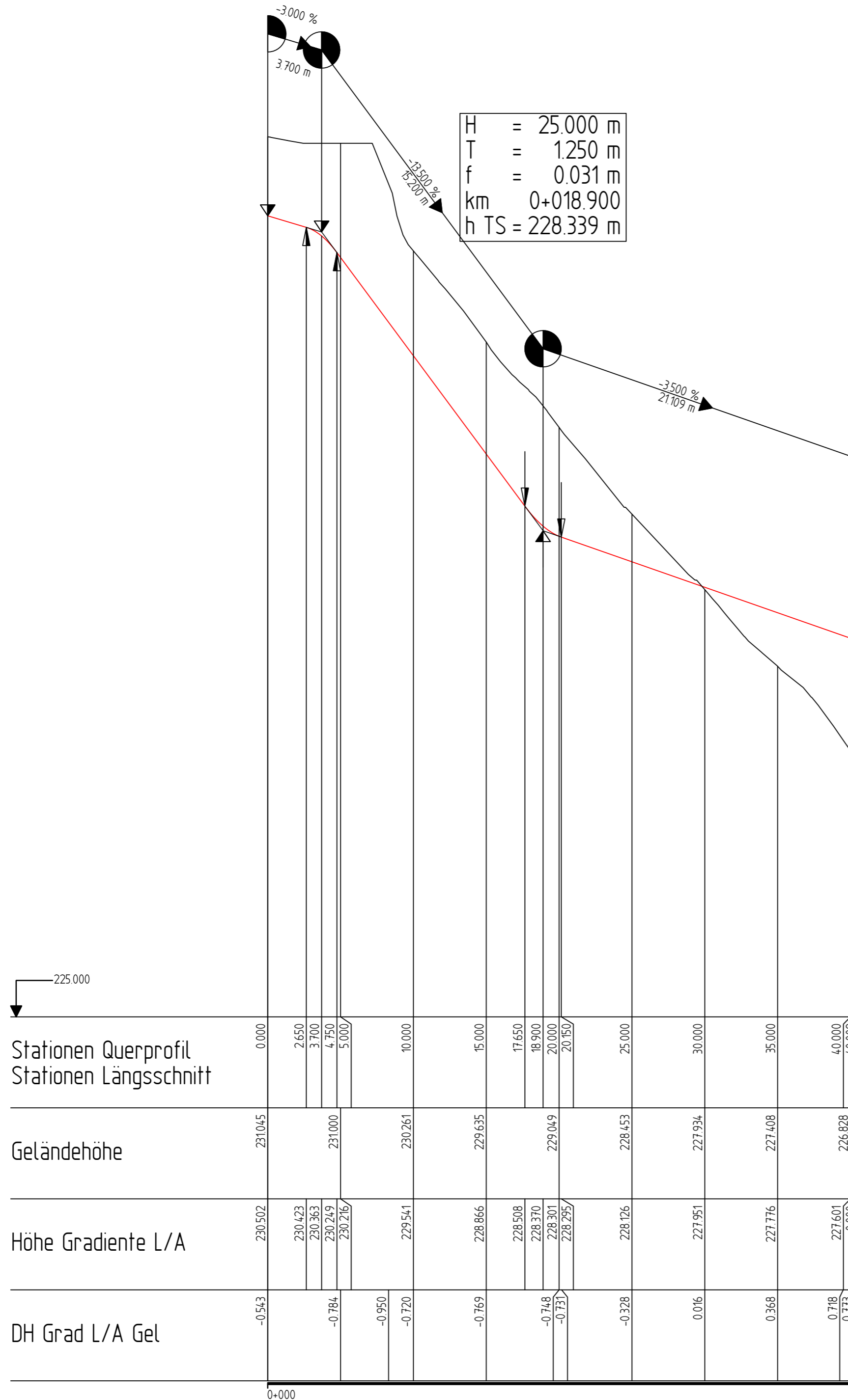
Anerkannt:

Planverfasser:

H = 20.000 m
 T = 1.050 m
 f = 0.028 m
 km 0+003.700
 h TS = 230.391 m

ohne Ausrundung
 km 0+000.000
 h TS = 230.502 m

H = 25.000 m
 T = 1.250 m
 f = 0.031 m
 km 0+018.900
 h TS = 228.339 m



Nr.	Art der Änderung und Ergänzung	Datum	Zeichen
a			
b			
c			
d			
e			

Stadtplanung Landschaftsarchitektur Umweltplanung
 Verkehrsplanung Siedlungswasserwirtschaft
 Wasserbau Wasserversorgung Sportanlagen
 Ingenieurvermessung Geo-GIS

KEHLE
 INGENIEURBÜRO
 GmbH

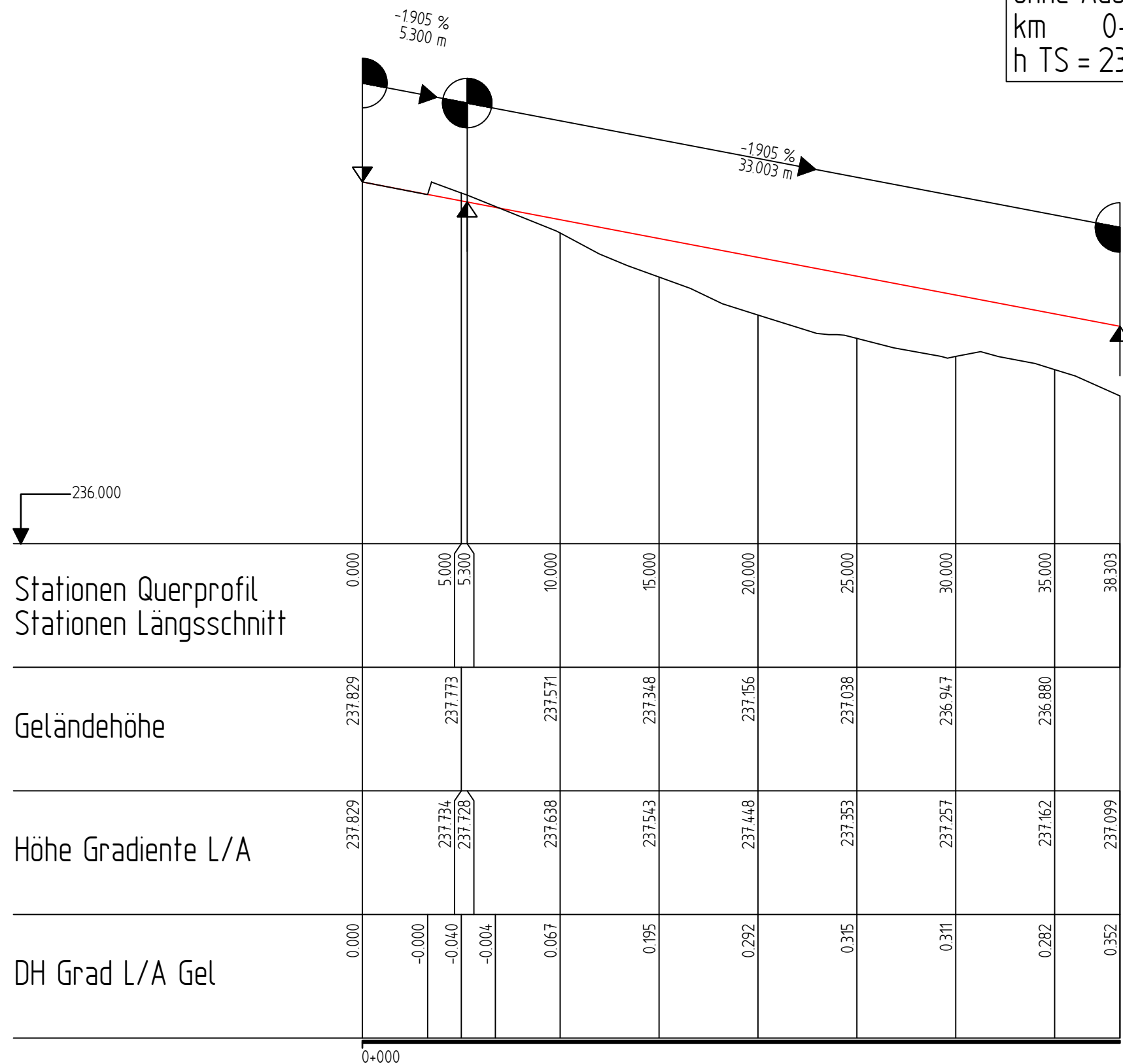
Kehle Ingenieurbüro GmbH
 Keltergasse 5 74861 Neudenuau
 Tel. 06264/9282-0 Fax 06264/9282-29
 email: neudenuau@kehle-ing.de

Kreis Heilbronn Stadt Möckmühl	Anlage	4-5
	Plan	1 von 1
MöckM - Erschließungsplanung/ BPLAN 5. Änderung "Hahnenäcker"	bearbeitet	22.01.2024
	geprüft	JM
Straßenplanung Achse 5	Höhenplan M 1:250/25	
	Vorplanung	
Anerkannt:	Planverfasser:	

ohne Ausrundung
km 0+005.300
h TS = 237.728 m

ohne Ausrundung
km 0+000.000
h TS = 237.829 m

ohne Ausrundung
km 0+038.303
h TS = 237.099 m

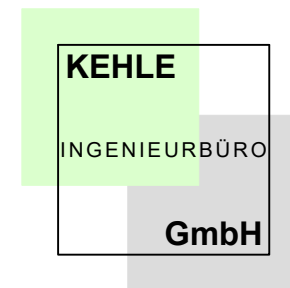


Nr.	Art der Änderung und Ergänzung	Datum	Zeichen
a			
b			
c			
d			
e			

Stadtplanung Landschaftsarchitektur Umweltplanung
Verkehrsplanung Siedlungswasserwirtschaft
Wasserbau Wasserversorgung Sportanlagen
Ingenieurvermessung Geo-GIS

Kehle Ingenieurbüro GmbH
Keltergasse 5 74861 Neudenau

Tel. 06264/9282-0 Fax 06264/9282-29
email: neudenau@kehle-ing.de



Kreis Heilbronn
Stadt Möckmühl

Anlage 4-6
Plan 1 von 1

MöckM - Erschließungsplanung/
BPLAN 5. Änderung "Hahnenäcker"
Straßenplanung
Achse 6

	Datum	Zeichen
bearbeitet	09.11.2023	JM
geprüft		

Höhenplan
M 1:250/25

Vorplanung

Anerkannt:

Planverfasser:

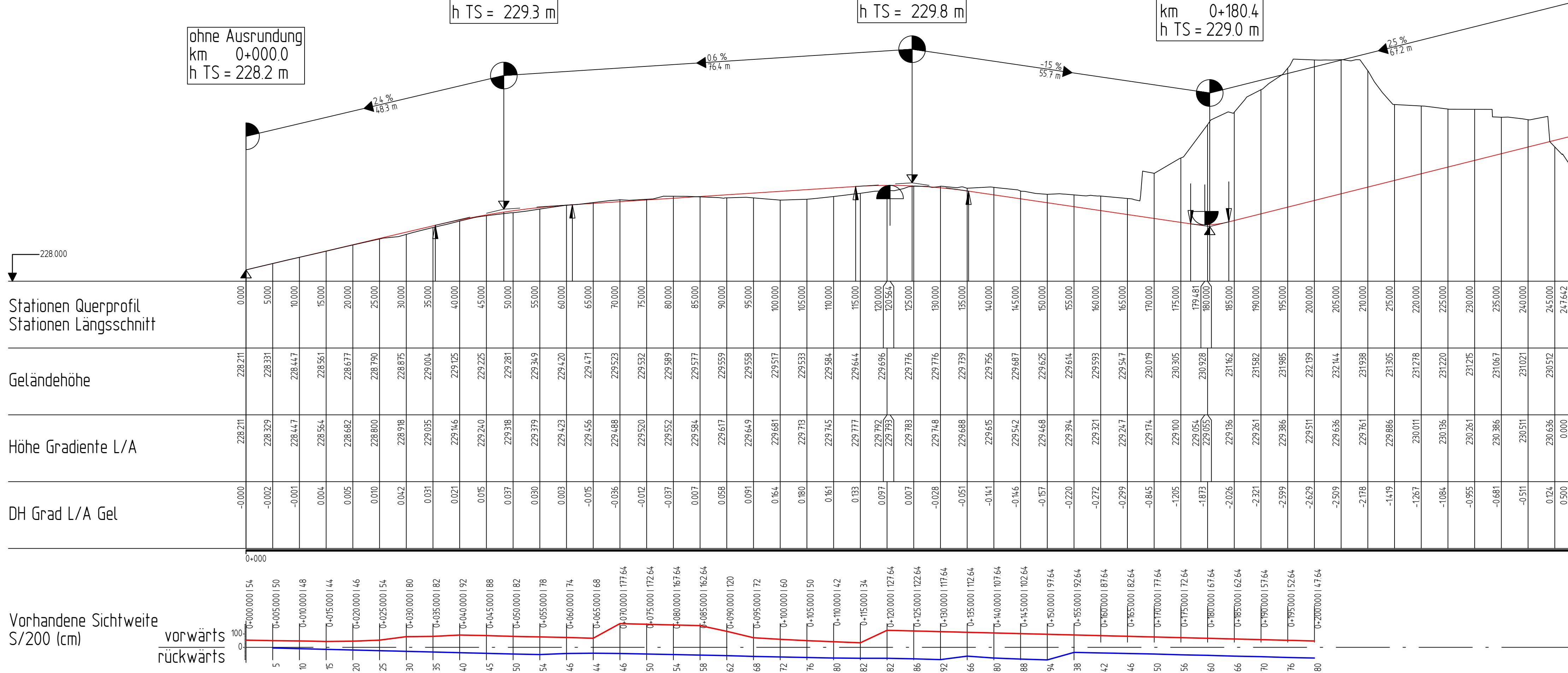
0+000

ohne Ausrundung
km 0+000.0
h TS = 228.2 m

H = 1500.0 m
T = 12.8 m
f = 0.1 m
km 0+048.3
h TS = 229.3 m

H = 1000.0 m
T = 10.6 m
f = 0.1 m
km 0+124.7
h TS = 229.8 m

H = 180.0 m
T = 3.6 m
f = 0.0 m
km 0+180.4
h TS = 229.0 m



Nr.	Art der Änderung und Ergänzung	Datum	Zeichen
a			
b			
c			
d			
e			

Stadtplanung Landschaftsarchitektur Umweltplanung
Verkehrsplanung Siedlungswasserwirtschaft
Wasserbau Wasserversorgung Sportanlagen
Ingenieurvermessung Geo-GIS

KEHLE
INGENIEURBÜRO
GmbH

Kehle Ingenieurbüro GmbH
Keltergasse 5 74861 Neudenaun

Tel. 06264/9282-0 Fax 06264/9282-29
email: neudenaun@kehle-ing.de

Kreis Heilbronn
Stadt Möckmühl

Anlage 4-1
Plan 1 von 1

bearbeitet	09.11.2023	Zeichen	JM
geprüft			

Höhenplan
M 1:500/50

Straßenplanung
Hauptachse

Vorplanung

Anerkannt: _____ Planverfasser: _____